Großer Kozenn-Atlas

150-JAHR-AUSGABE

Seit 1861 erscheinen im österreichischen Verlag Ed. Hölzel Schulatlanten. Sie gehören weltweit zu den am längsten kontinuierlich verlegten Atlanten.

Letzte größere Überarbeitung vor der Jubiläumsausgabe im Jahr 1996

Letzte Erweiterung 2009 mit der Atlas-CD

Ed. Hölzel

Zur Geschichte

150-JAHR-AUSGABE

- 1844: Verlagsgründung durch **Eduard Hölzel** in Olmütz
- 1861: Verlag übersiedelt nach Wien

- 1861: **Blasius Kozenn** veröffentlicht den ersten Atlas bei Hölzel

Eduard Hölzel (1817-1885)

Blasius Kozenn (1821-1871)

- Seither Neubearbeitungen durch bekannte österreichische Kartographen, Lehrkräfte und Geographen
- Viele internationale Ausgaben

Ausgabe 1861

150-JAHR-AUSGABE

- Bearbeitung: Blasius Kozenn (1821-1871)

31 Kartenblätter mit topographischen Karten

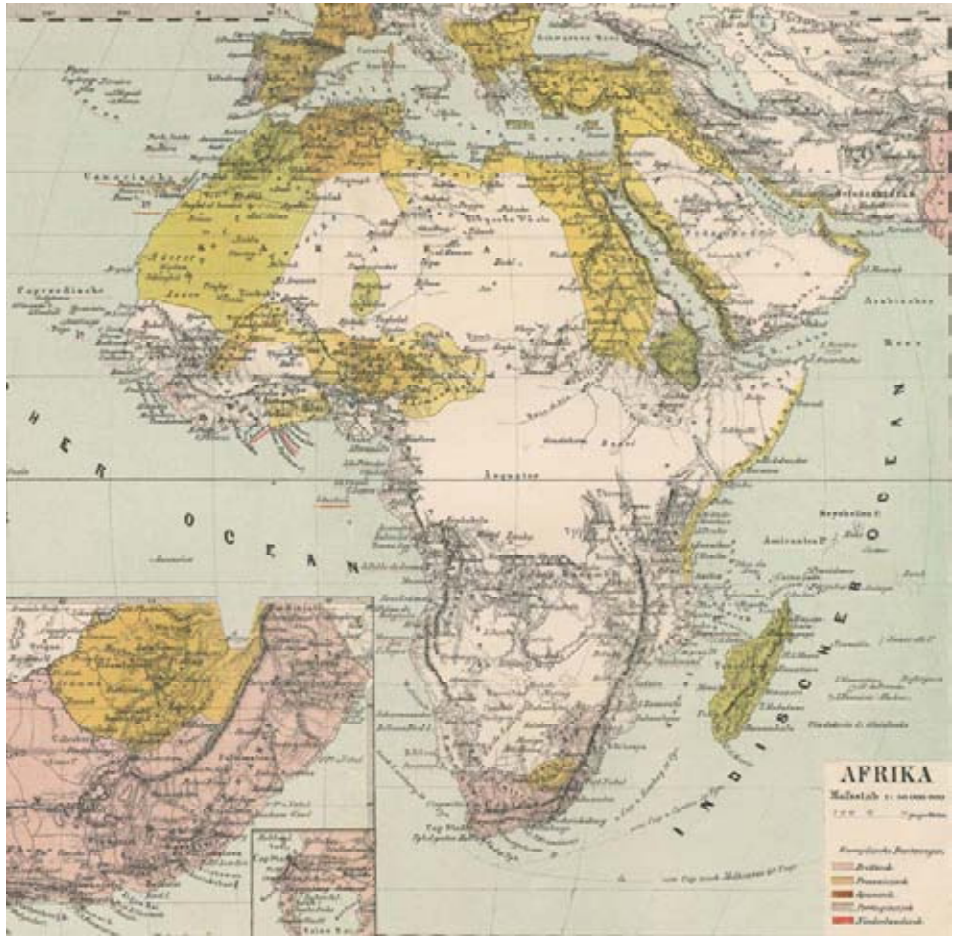

Ed. Hölzel

Ausgabe 1877

150-JAHR-AUSGABE

- Bearbeitung: Vinzenz v. Haardt (1843-1914), Friedrich Umlauft (1844-1923)

Erstmals mit Meridian von Greenwich (obwohl erst 1884 internationaler Standard)!

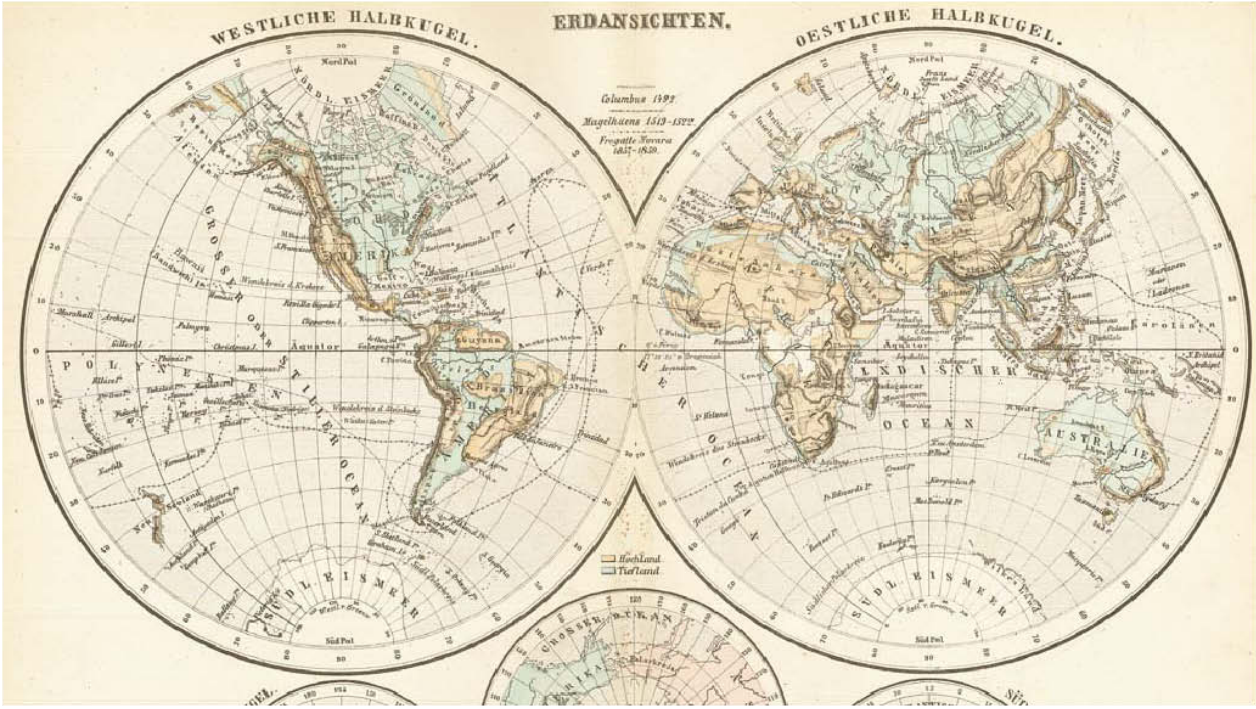

Ed. Hölzel

Ausgabe 1897

150-JAHR-AUSGABE

- Bearbeitung:

  Vinzenz von Haardt,
  Wilhelm Schmidt
  (1843-1924),

  Franz Heiderich
  (1863-1926)

Erste thematische Karten

Ausgabe 1906

- Bearbeitung: Franz Heiderich, Wilhelm Schmidt

Zäsur des Ersten Weltkriegs

Erste Wirtschaftskarten

Ausgabe 1929

150-JAHR-AUSGABE

- Bearbeitung: Heinrich Güttenberger (1886-1946), Hermann Leiter (1892-1958)

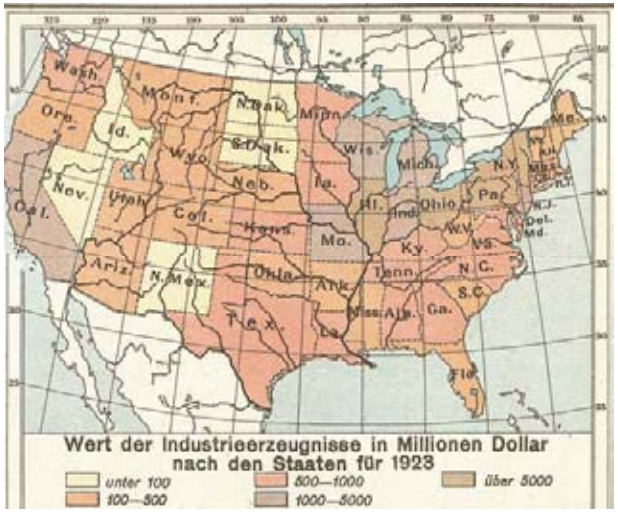

Erstes Kartogramm

Erste Luftbilder

Ausgabe 1951

150-JAHR-AUSGABE

- Bearbeitung: Hans Slanar sen. (1890-1955)

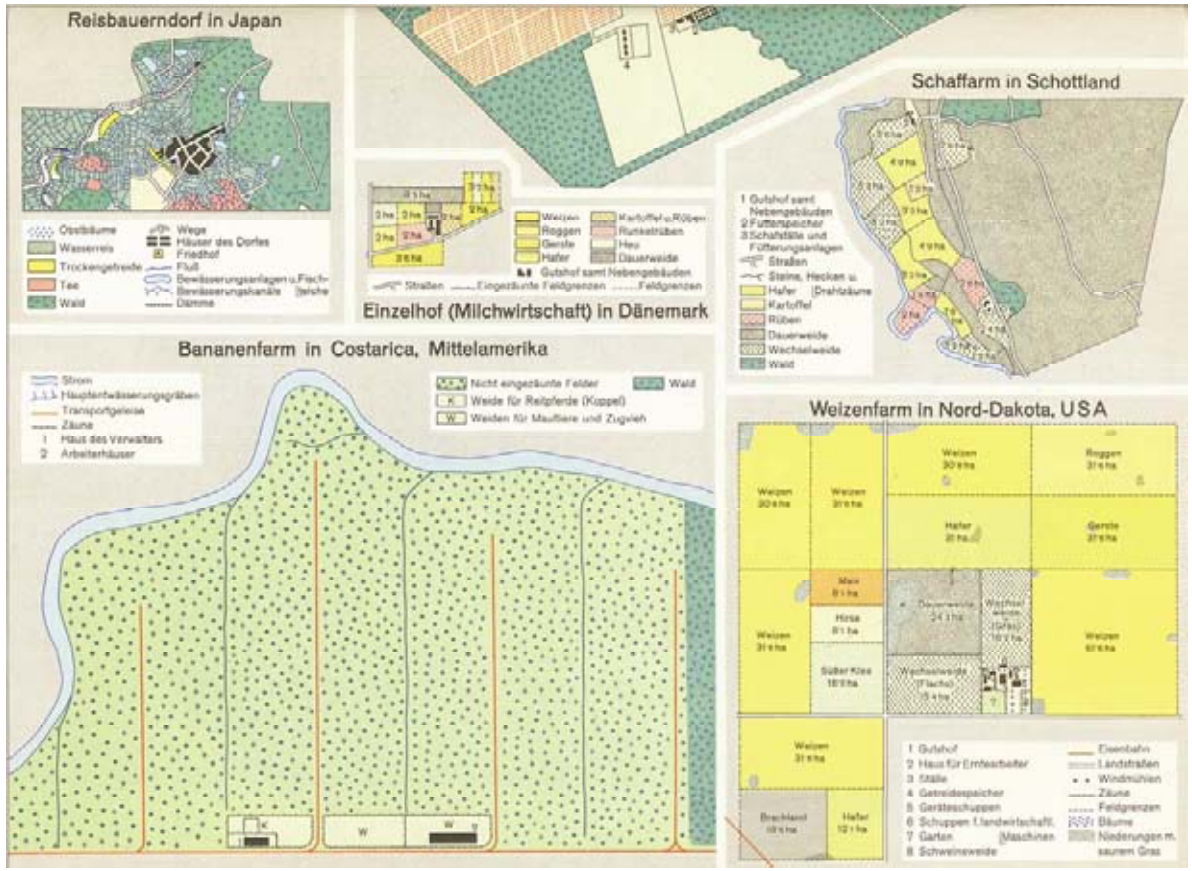

Erste Fallbeispiele

Ausgabe 1961

150-JAHR-AUSGABE

- Bearbeitung: Walter Strygowski (1908-1970)

Analytische Wirtschaftskarten

Ausgabe 1979

- Bearbeitung: Hans Slanar jun. (1924-1999)

Komplexe Wirtschaftskarte

Erste Flaggentafel

Ausgabe 1989

150-JAHR-AUSGABE

- Bearbeitung: Lukas Birsak (*1959)

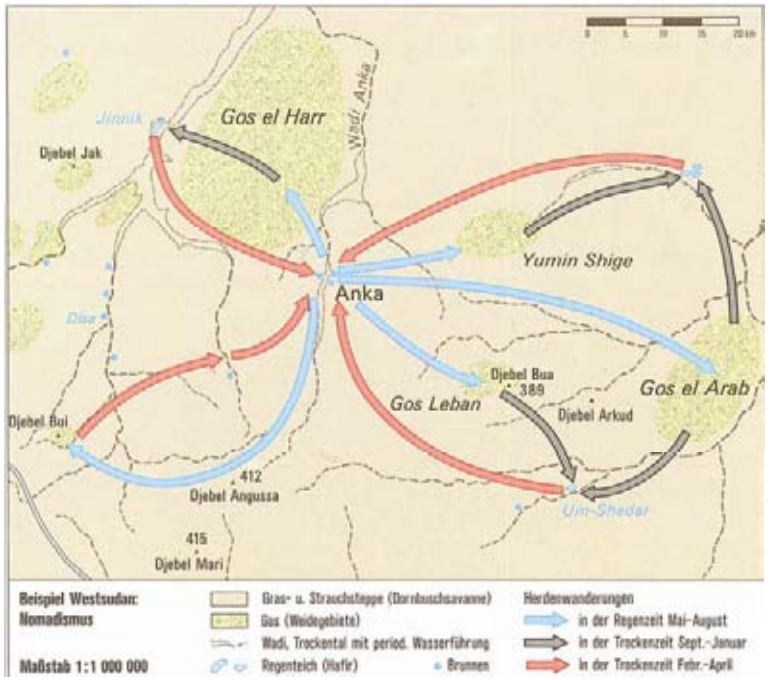

Fallbeispiele

Themen statt Ländern

Ausgabe 1996

150-JAHR-AUSGABE

- Bearbeitung: Lukas Birsak, Wilhelm Malcik (*1945), Christian Sonnenberg (*1954)

Satellitenbilder

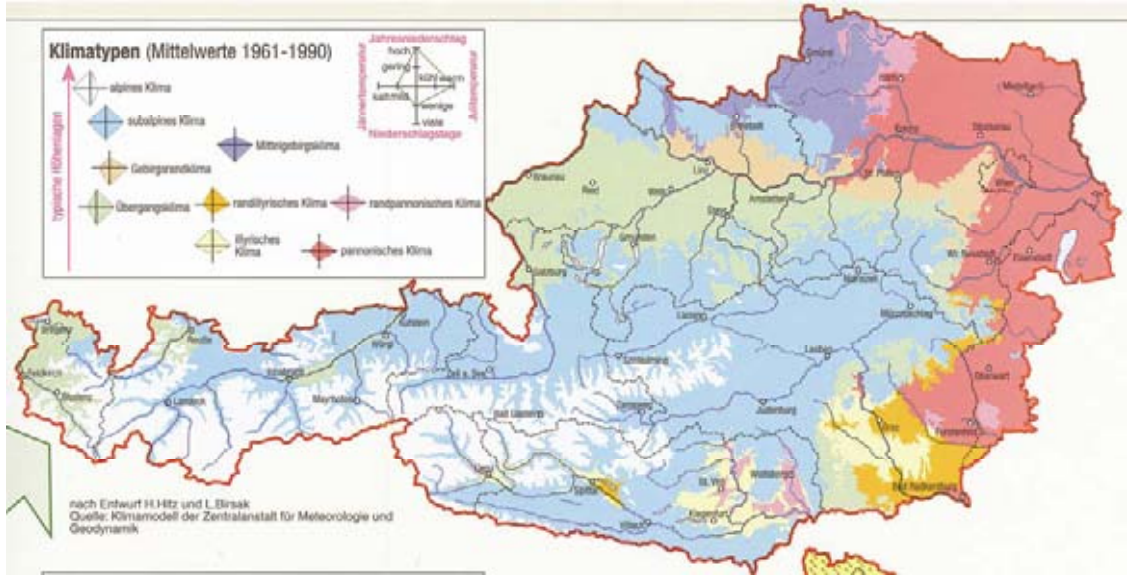

Neue Themen und Daten

Tradition

150-JAHR-AUSGABE

Als gut Erkanntes wird gepflegt:

- Maßstabsfolgen
- Höhenskalen
- Topographie und Wirtschaft
- Geländedarstellung in den physischen Karten
- Hölzel-Planisphäre
- Luftbild und Stadtplan
- Großmaßstäbige Bundesländerkarten
- …

Ed. Hölzel

Gleiche Maßstäbe (1861, 1901, 2011)

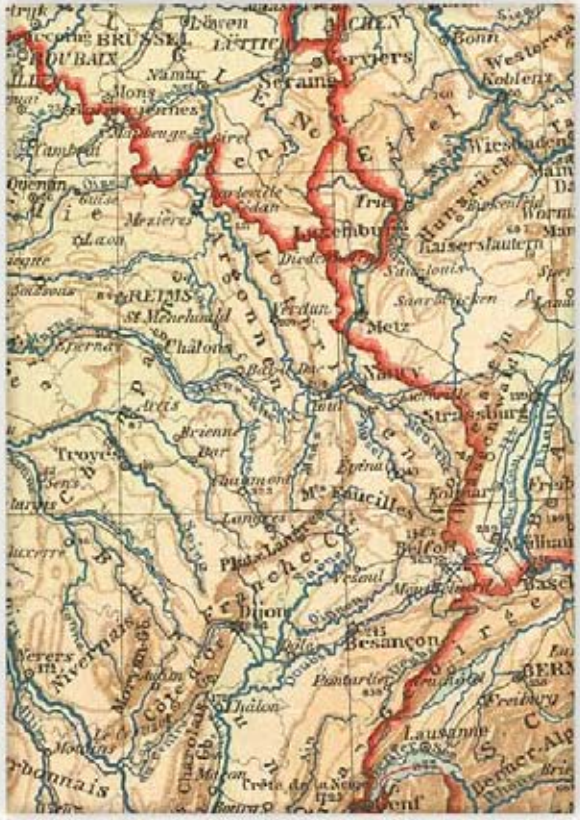

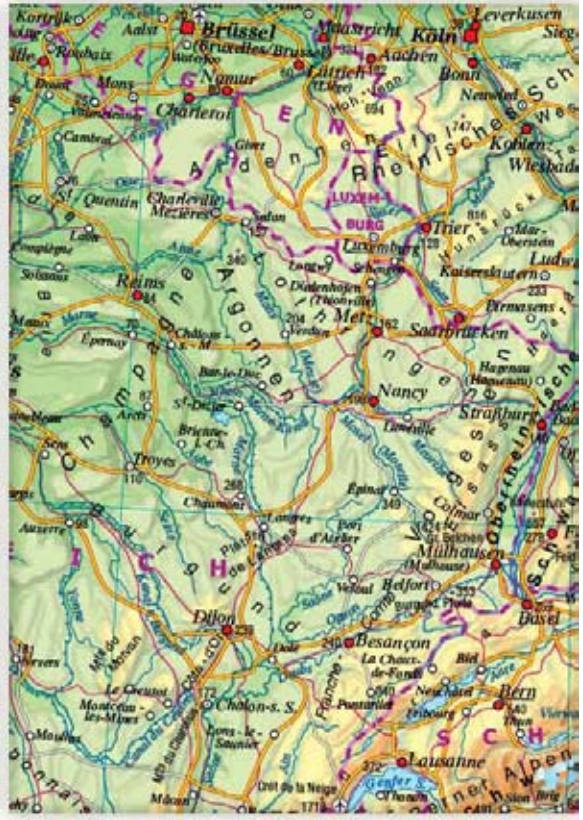

Topographie und Wirtschaft

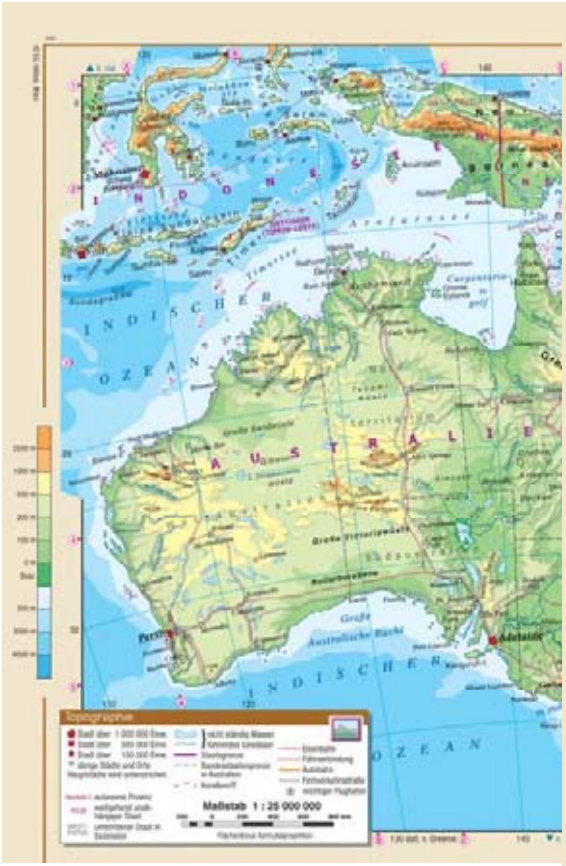

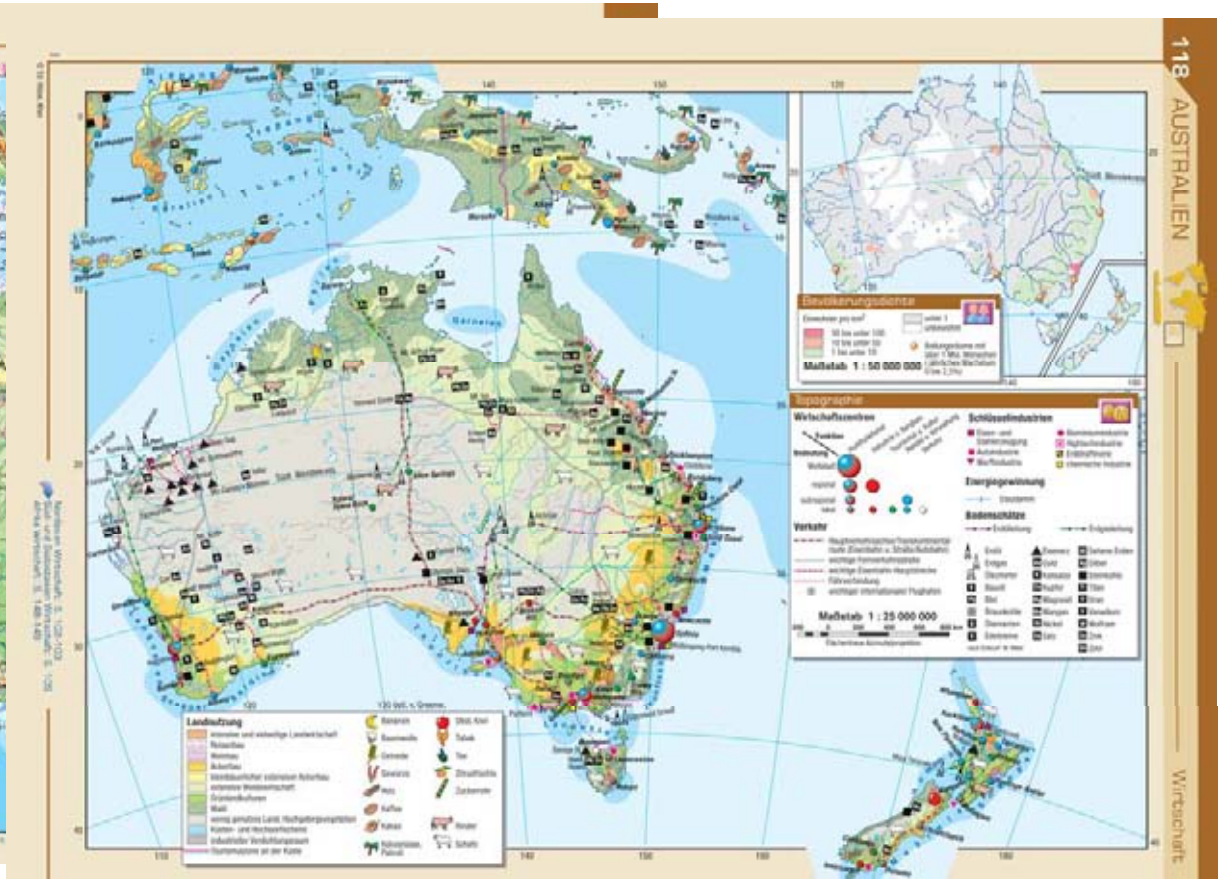



Hölzel-Planisphäre

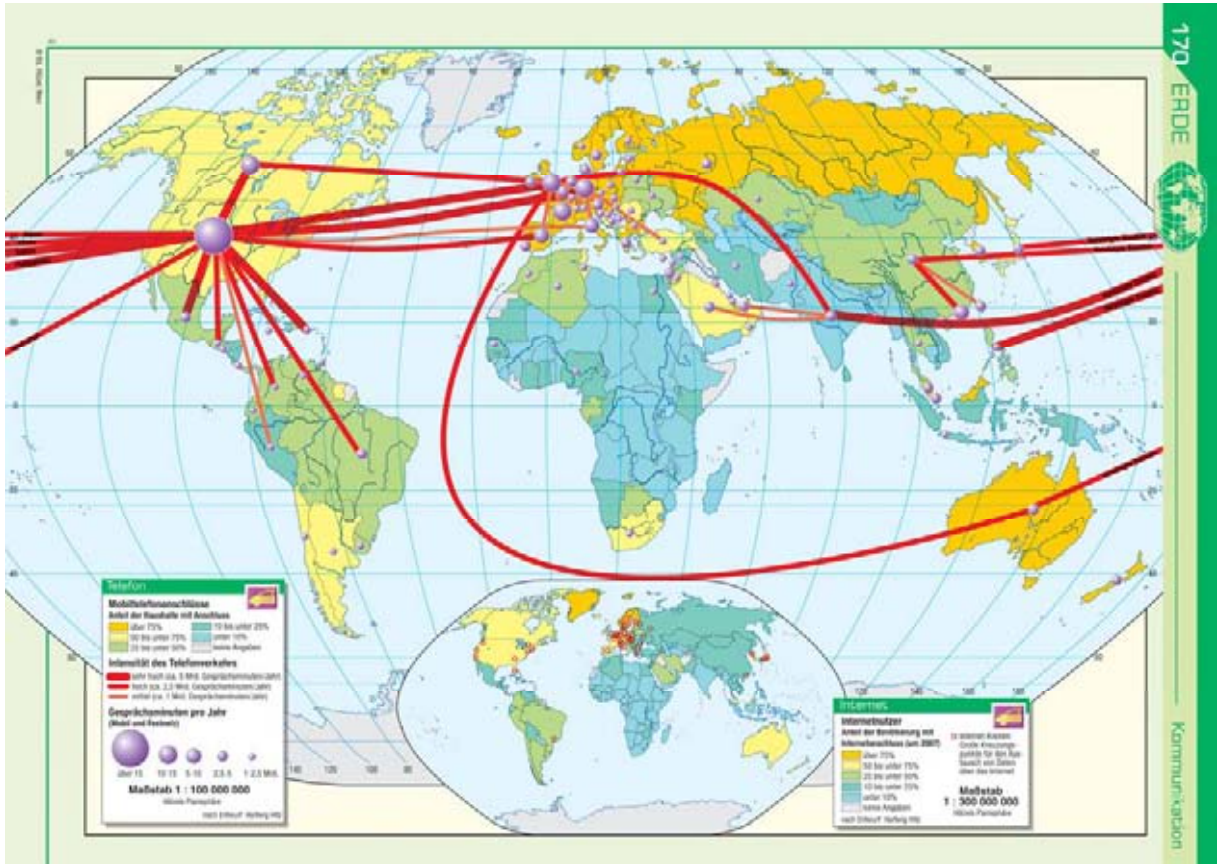

Tradition

150-JAHR-AUSGABE

Großmaßstäbige
Bundesländerkarten

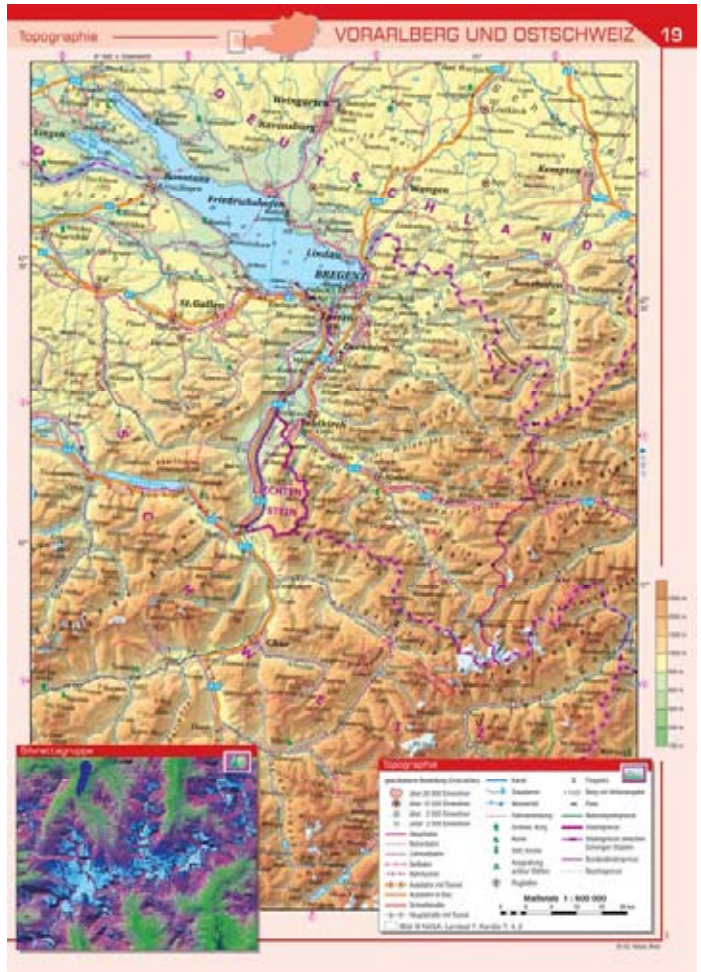

Ed. Hölzel

Innovation

150-JAHR-AUSGABE

Von Anfang an wurden neueste technische, kartographische und wissenschaftliche Innovationen eingebaut:

- Farblithographie seit 1861
- Höhendarstellung seit den 1880ern
- Thematische Karten seit 1897
- Wirtschaftskarten seit 1906
- Luftbilder seit 1929
- Kartogramme seit 1929
- Thematische Fallbeispiele seit 1951
- Satellitenbilder seit 1979
- Digital erzeugtes 3-D seit 2004
- CD-Atlas seit 2006
- Web-Unterstützung ab 2011
- …

Die Neuerungen

150-JAHR-AUSGABE

Kontinenteinführungsseiten

Ed. Hölzel

Wirtschaft

- Neben den komplexen Wirtschaftskarten neue Karten, aufgeteilt nach Wirtschaftselementen

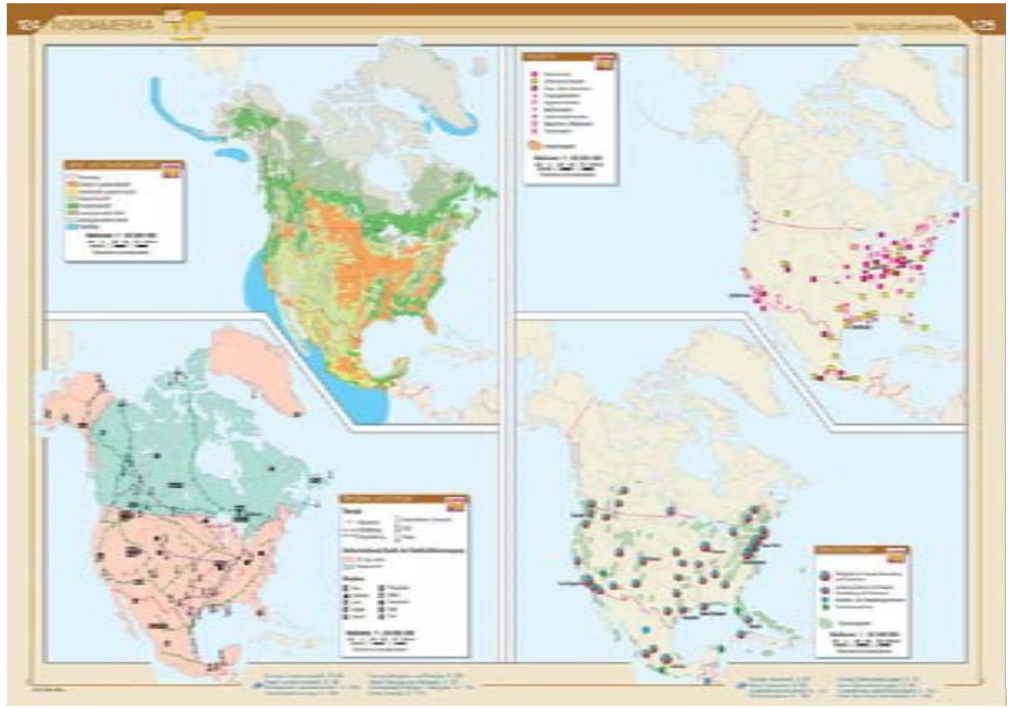

Karteneinführung

150-JAHR-AUSGABE

- Umfangreichste Karteneinführung der Schulatlanten

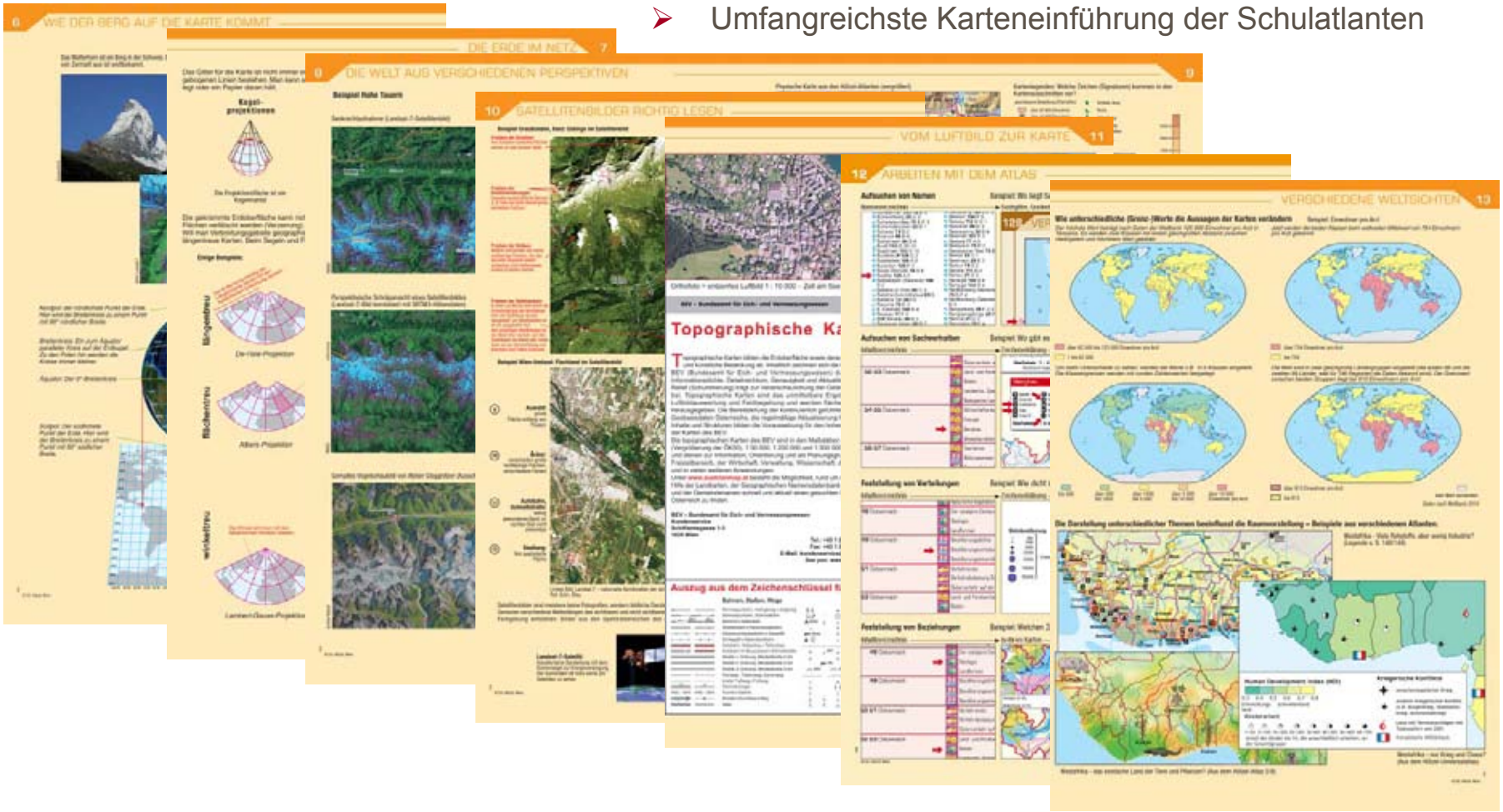



Landeshauptstädte

150-JAHR-AUSGABE

- Alle 9 Landeshauptstädte in Bild und Plan

Ed. Hölzel

Österreich Wirtschaftssektoren

150-JAHR-AUSGABE

- Moderne Themenkombinationen

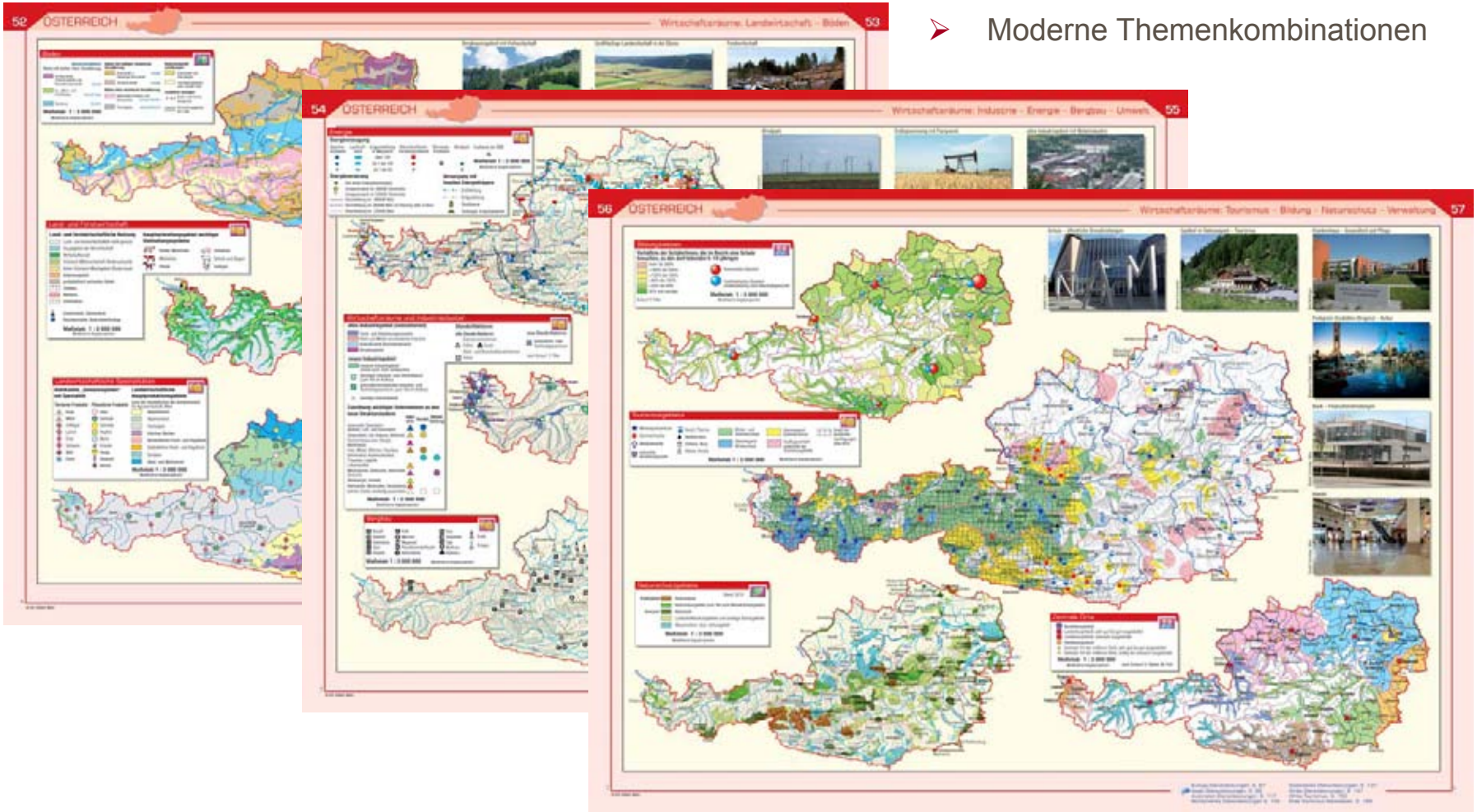

Ed. Hölzel

Neue Themen

150-JAHR-AUSGABE

- Vereinigte Staaten, Global Players
- Südamerika, Entwicklung
- Afrika, Export / Tourismus / Ethnien
- Arktis, Wirtschaft
- Antarktis, Ozonloch
- Erde, Staaten pazifikzentriert
- Erde, Kommunikation
- Erde, Migration
- ….

Ed. Hölzel

Digitale Unterstützung

150-JAHR-AUSGABE

- Atlas-CD Geothek-Schulatlas
- Web-Unterstützung www.kozenn.at im Aufbau

Ed. Hölzel

Das Atlasteam

150-JAHR-AUSGABE

Fritz Baier

Lukas Birsak

Franz Filler

Hartwig Hitz

Marlies Pietsch

Alois Pötz

Wigand Ritter

Christian Sonnenberg

Ed. Hölzel

Der Kozenn-Atlas: Nicht nur ein Atlas aus Österreich für die Welt, sondern auch ein Meilenstein österreichischer Bildungs- und Kartographiegeschichte.



www.kozenn.at

www.hoelzel.at